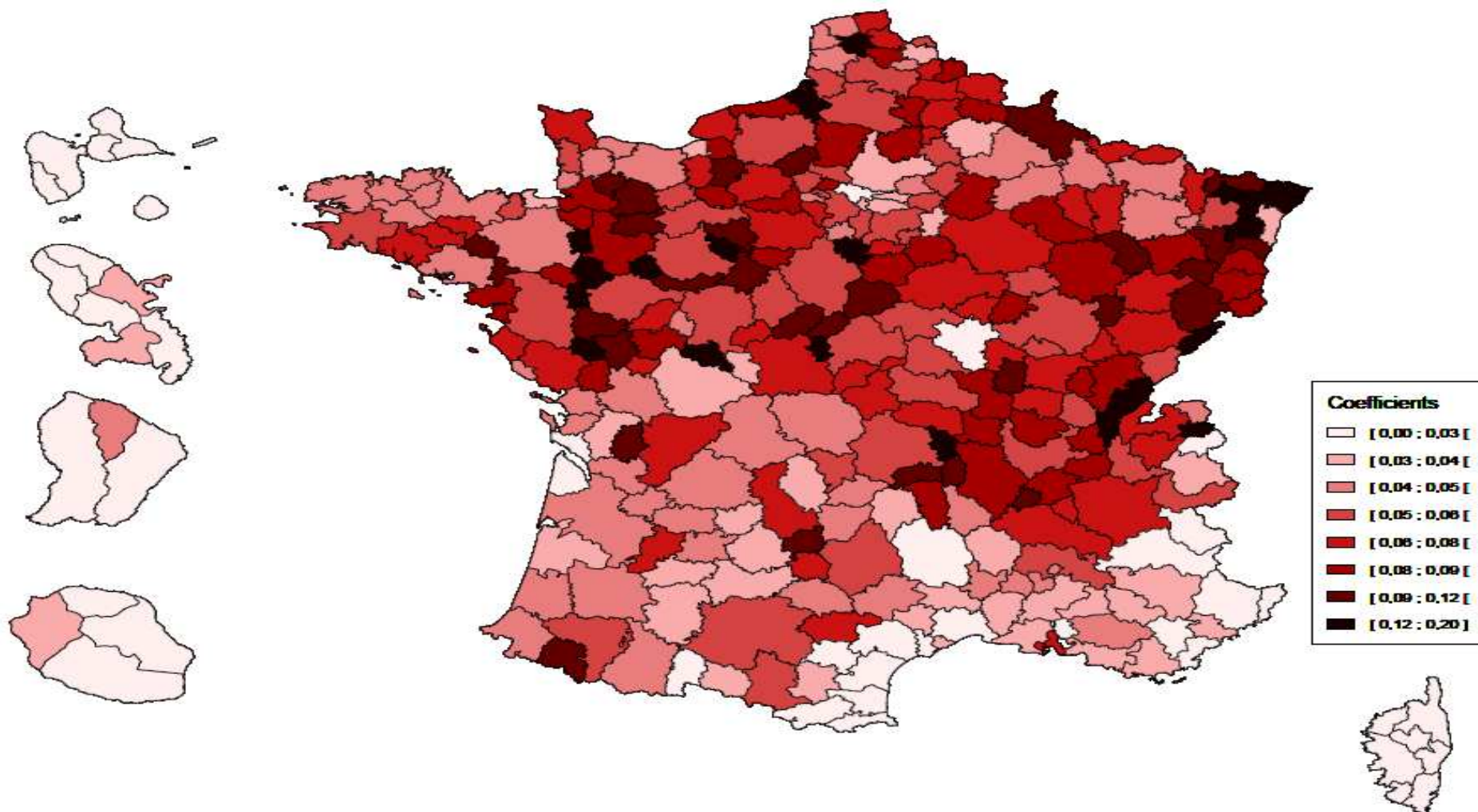


Carte 3 : Coefficients relatifs de vulnérabilité (tous secteurs - intervalle de confiance de 95%)



Lecture : plus les zones sont de couleur sombre plus l'indice de vulnérabilité dans l'ensemble des activités économiques est élevé.

Source : Mouhoud, Dupuch, Jennequin et Miotti 2013 La dimension territoriale des délocalisations et relocalisation d'activités en France, Etude pour la DGCIS et la DATAR, 2013.

LES RELOCALISATIONS

Définition

- En termes stricts : rapatriement d'unités productives, de montage, ou d'assemblage (ou rapatriement de sous-traitances) dans les pays (localités) d'origine
- Au sens large : relocalisation à proximité des marchés ou net ralentissement de la délocalisation dans les secteurs sensibles à la compétition par les coûts

Quatre facteurs clés

- L'automatisation de la production et les économies de variété (récupération d'avantages comparatifs)
- Imperfections du produit ou du service final réimporté, réactivité aux marchés versatiles (échecs de la délocalisation) y compris dans l'agriculture
- Coûts de transports pour les secteurs pondéreux
- Hausse des salaires dans les pays d'accueil
- facteurs environnementaux

Ampleur

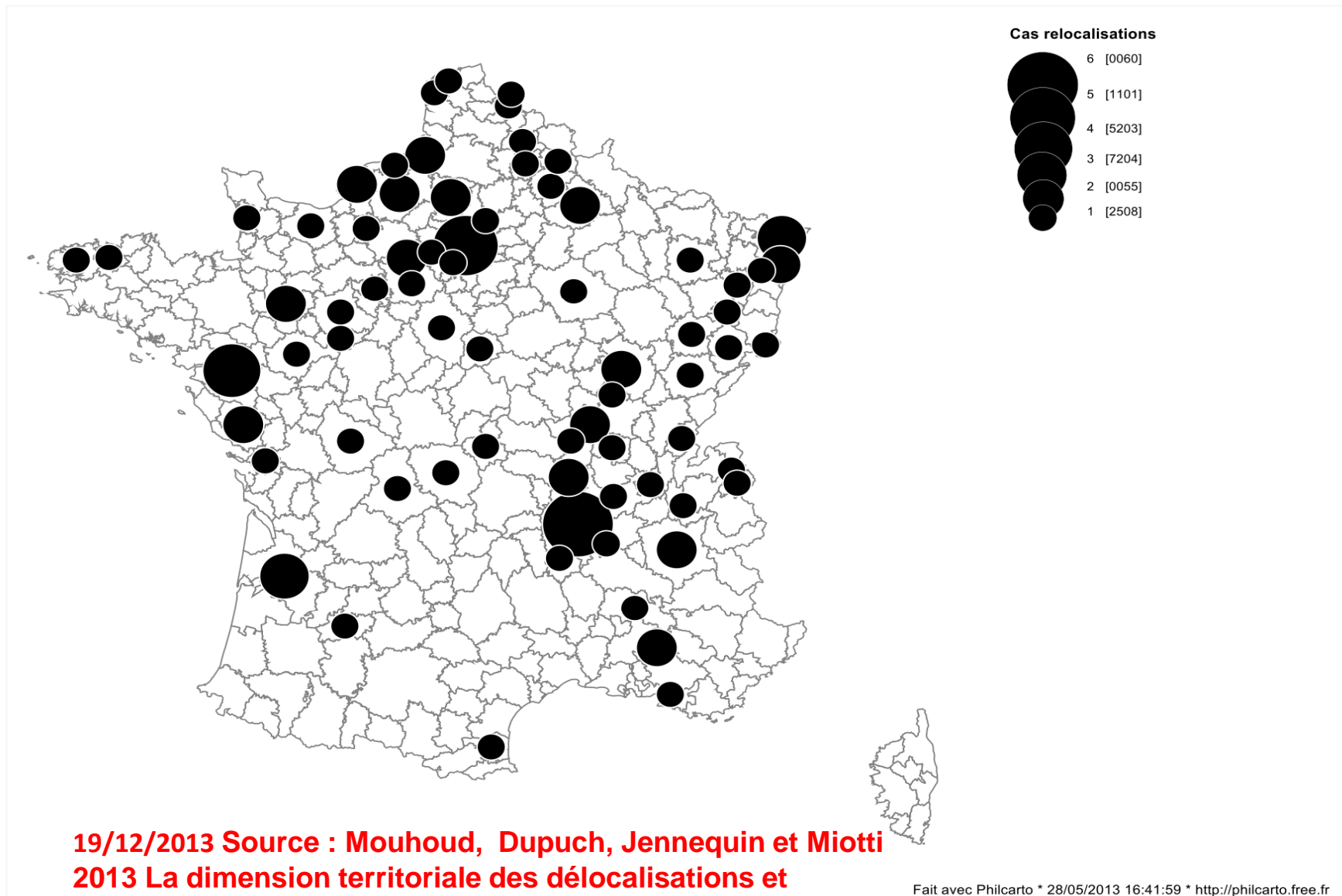
- Minoritaire mais en croissance compte tenu du nombre plus élevé de cas de délocalisation

Effets sur l'emploi

- Effets directs limités (automatisation). Mais emplois plus qualifiés.
- Effets indirects sur le système productif local significatifs

Cartographie des relocalisations en France

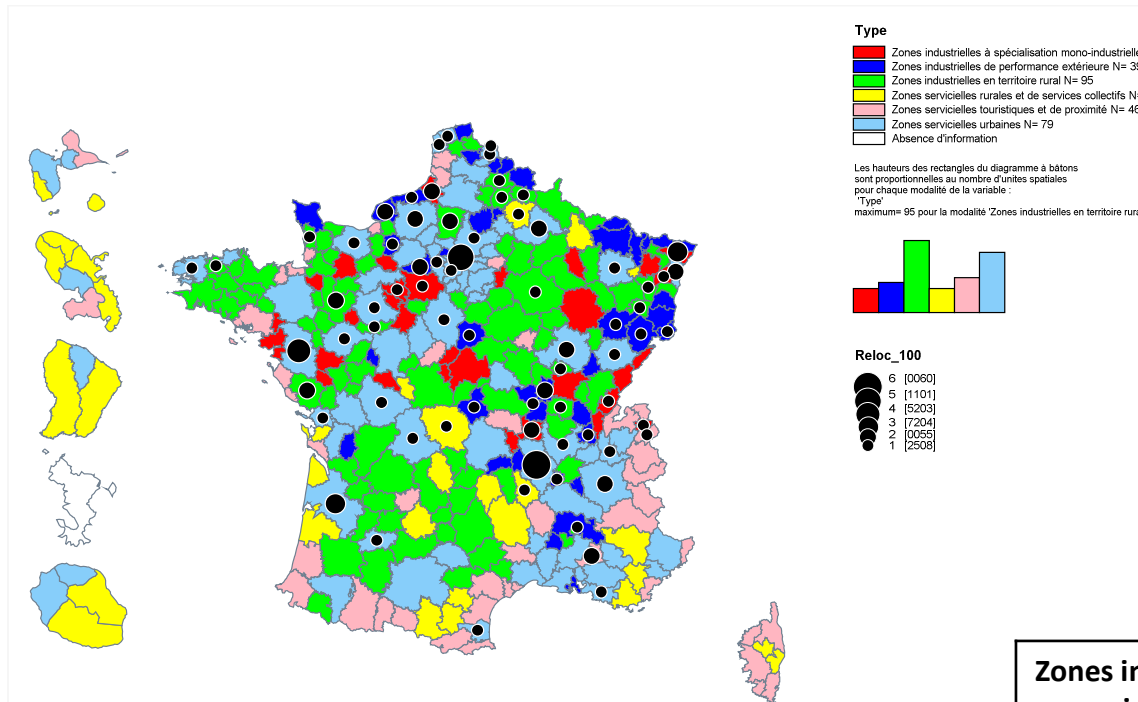
Les 100 cas de relocalisations en France



19/12/2013 Source : Mouhoud, Dupuch, Jennequin et Miotti
2013 La dimension territoriale des délocalisations et
relocalisation d'activités en France, Etude pour la DGCIS et
la DATAR, 2013.

Fait avec Philcarto * 28/05/2013 16:41:59 * <http://philcarto.free.fr>

Carte des 100 cas de relocalisation dans les 6 types de zones



Les relocalisations sont concentrées dans les Zones servicielles urbaines (48%), et se répartissent ensuite dans les zones industrielles en territoire rural et dans les zones de performance extérieure (environ 1/3).

Zones industrielles à spécialisation mono-industrielle	11,8%
Zones industrielles de performance extérieure	16,7%
Zones industrielles en territoire rural	16,7%
Zones servicielles rurales et de services collectifs	2,9%
Zones servicielles touristiques et de proximité	3,9%
Zones servicielles urbaines	48,0%

Source : Mouhoud, Dupuch, Jennequin et Miotti 2013 La dimension territoriale des délocalisations et relocalisation d'activités en France, Etude pour la DGCIS et la DATAR, 2013.